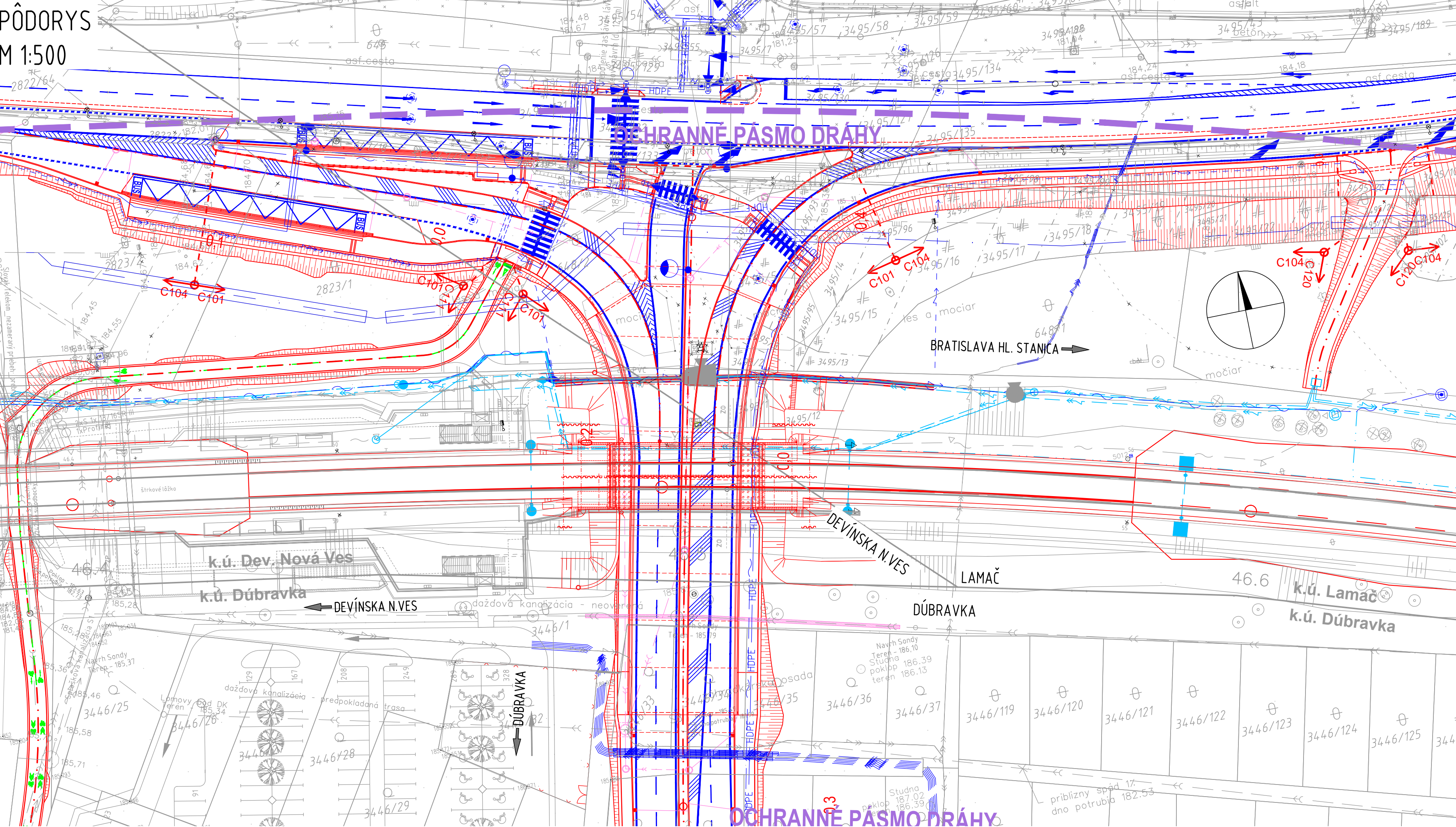


PÔDORYS  
M 1:500



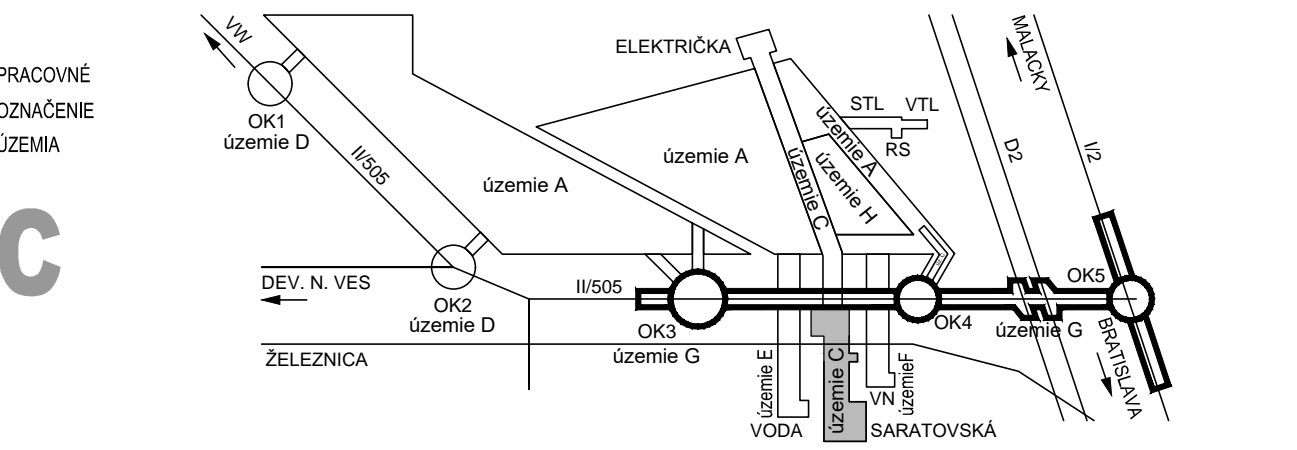
SÚVISIACE OBJEKTY






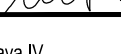
- C001 Príprava územia a demolície
- C010 Vegetačné úpravy
- C101 Predĺženie Saratovskej ulice
- C101.1 Chodník pozdĺž predĺženia Saratovskej ulice
- C202 Tesniaca vaňa na predĺžení Saratovskej ul.
- C401 Úpravy železničného zvršku
- C451 Úprava trakčného vedenia v žkm 46,504
- C453 Zriadenie tvárnicovej trasy
- C454 Preložka 6 kV kábla ŽSR
- C455 Preložka diaľkového optického kábla ŽSR
- C456 Preložka diaľkového metalického kábla ŽSR
- C457 Prekládka transformovne ŽSR
- C458 Preložka reléového objektu ŽSR
- C459 Prípojka NN pre zabezpečovacie zariadenie ŽSR
- C501 Kanalizácia cesty predĺženia Saratovskej ul.
- C502 Kanalizácia tesniacej vane na predĺžení Saratovskej ul.
- C504 Úprava kanalizácie v križovatke Saratovská - II/505
- C623.2 SWAN - ochrana a prekládka optického kábla
- C652 Verejné osvetlenie predĺženia Saratovskej ul. - km 0,3 – KÚ
- C691 CDS križovatky Saratovská - II/505
- C701 Preložka VTL plynovodu DN
- C801 Provizórny žel. most na trati Bratislava hl.st. - Kúty v žkm 46,504 nad predĺžením Saratovskej

ZMENY DOKUMENTÁCIE				
Zmena				
	Index:	Dátum:	Meno - Podpis:	Text zmeny:



RIEŠENÁ ZÓNA Nové dopravné prepojenie II/505 s MČ Dúbravka



Manažér projektu:	Ing. Ján Kušnír				
Hlavný inžinier projektu:	Ing. Marek Šmelik				
Zodpovedný projektant objektu:	Ing. Gábor Szabó, PhD.				
Navrhol - vypracoval:	Ing. Gábor Szabó, PhD.				
Kontroloval:	Ing. Matúš Uhlík			Trnavská cesta 27, 831 04 BRATISLAVA	
Miesto stavby:	Bratislava	Okres:	Bratislava IV	Generálny riaditeľ: Ing. Slavomír Podmanický	
Investor - stavebník:				Zákazkové číslo:	1514
Stavba:	NOVÉ DOPRAVNÉ PREPOJENIE II/505 S MČ DÚBRAVKA			Dátum:	04/2017
				Stupeň - účel:	DRS
				Počet A4:	4XA4(4/1)
				Mierka:	1:500
				Časť:	Súprava:
				E	
				Príloha:	
Názov prílohy:	Situácia			2	
Digitálny názov prílohy:	1514_DRS_C201_02_Situacia.dwg				